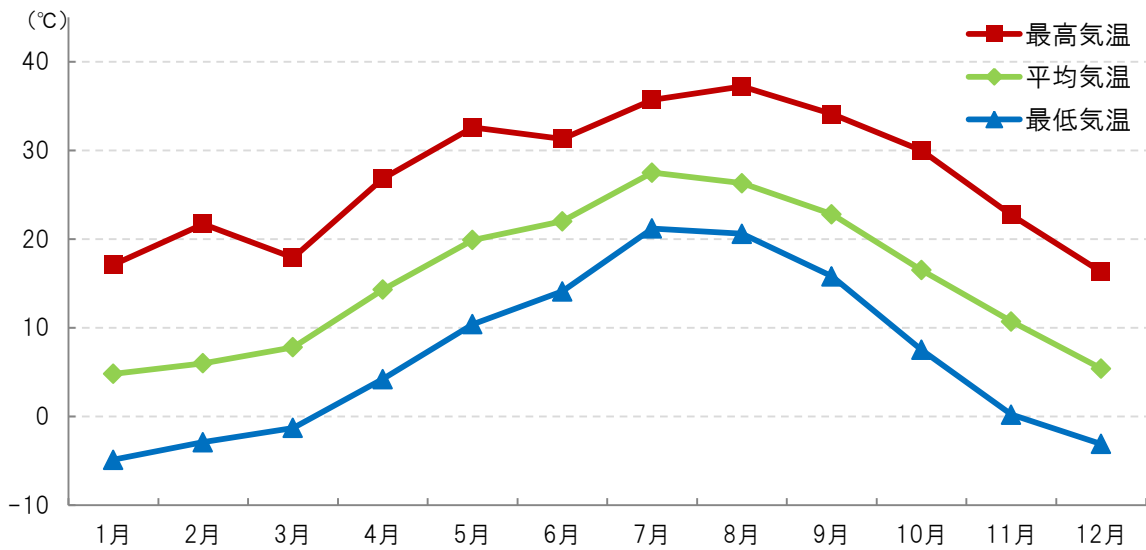


1 土地・気象

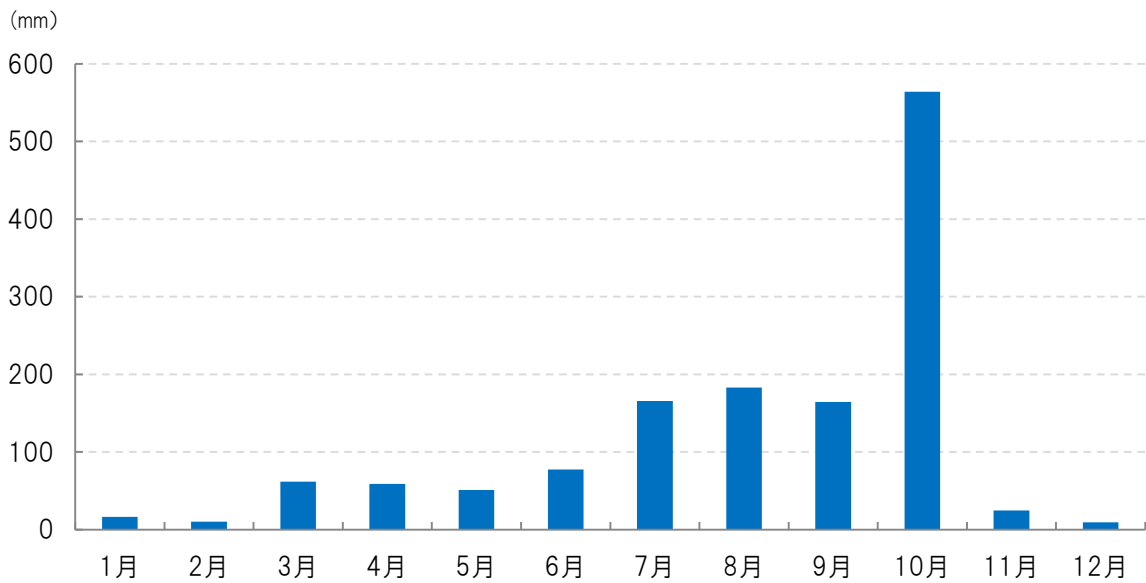
●地目別土地面積の割合（統計表 1-5）



●平成 29 年の月別気温（統計表 1-4）

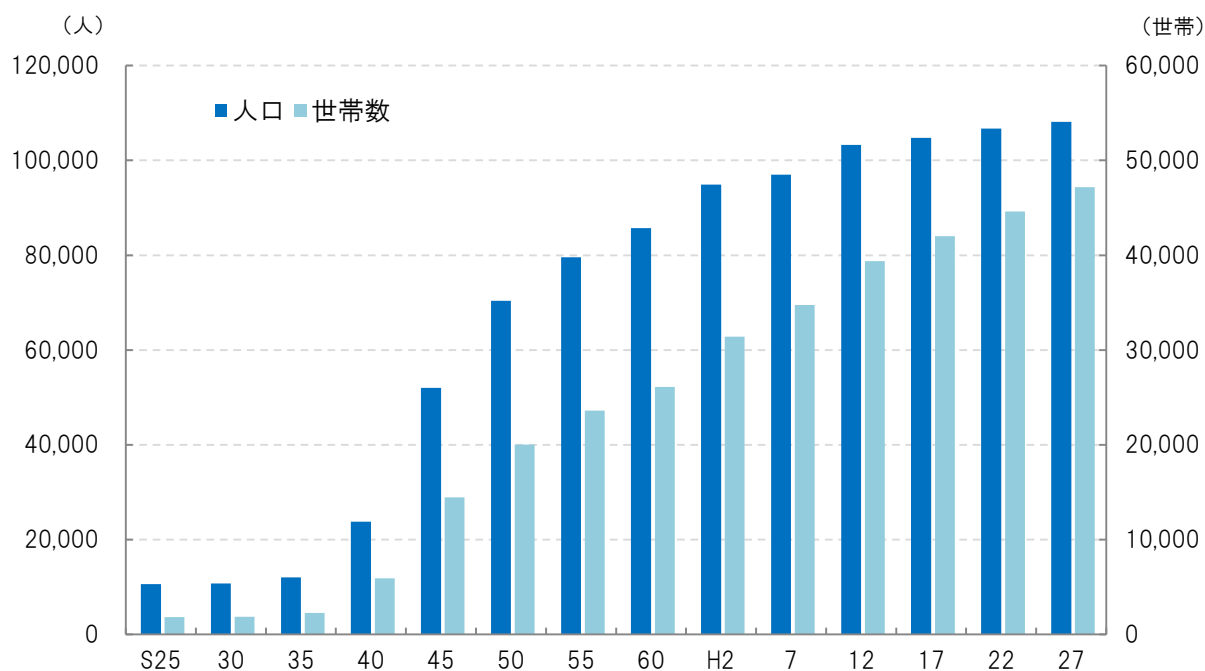


●平成 29 年の月降水量（統計表 1-4）

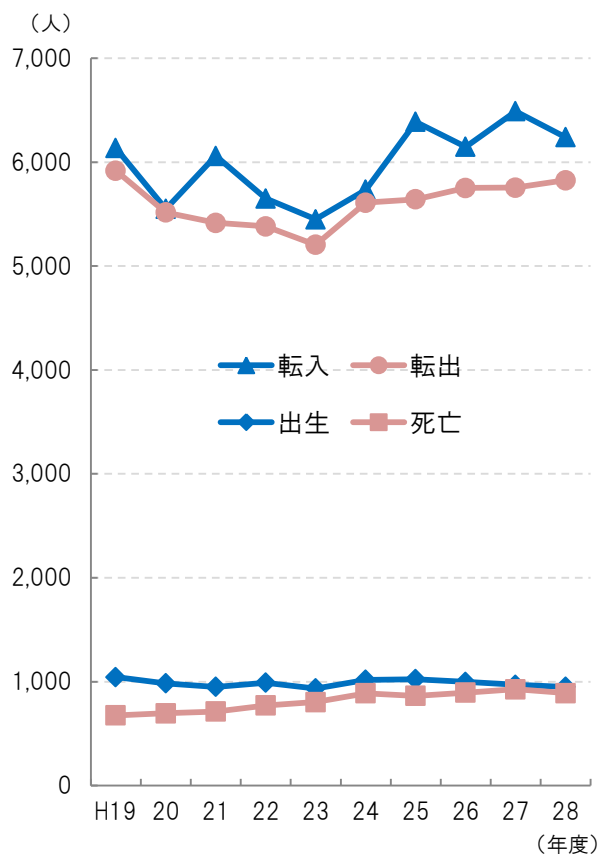


2 人口

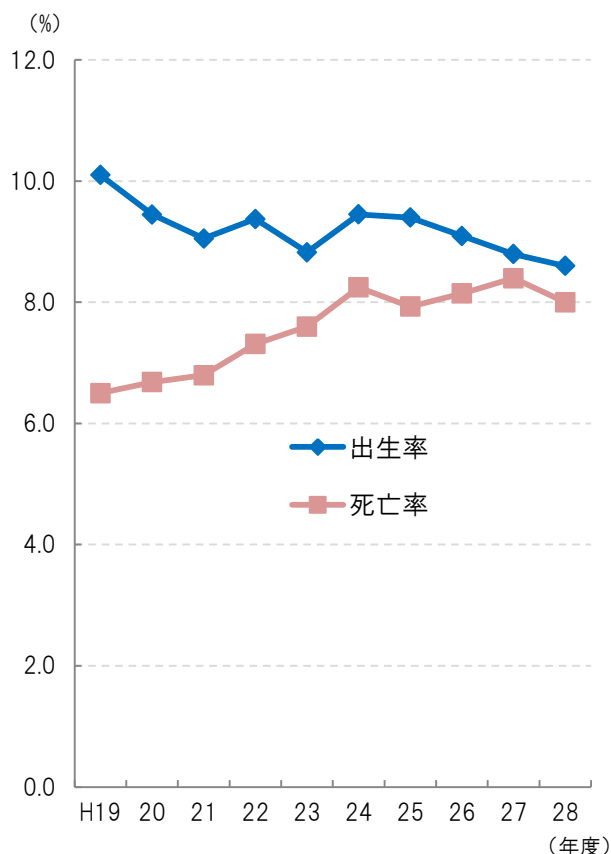
●人口・世帯数の推移（統計表 2-2-1） <国勢調査 平成 27 年 10 月 1 日現在>



●人口動態の推移（統計表 2-1-4） <住民基本台帳人口>

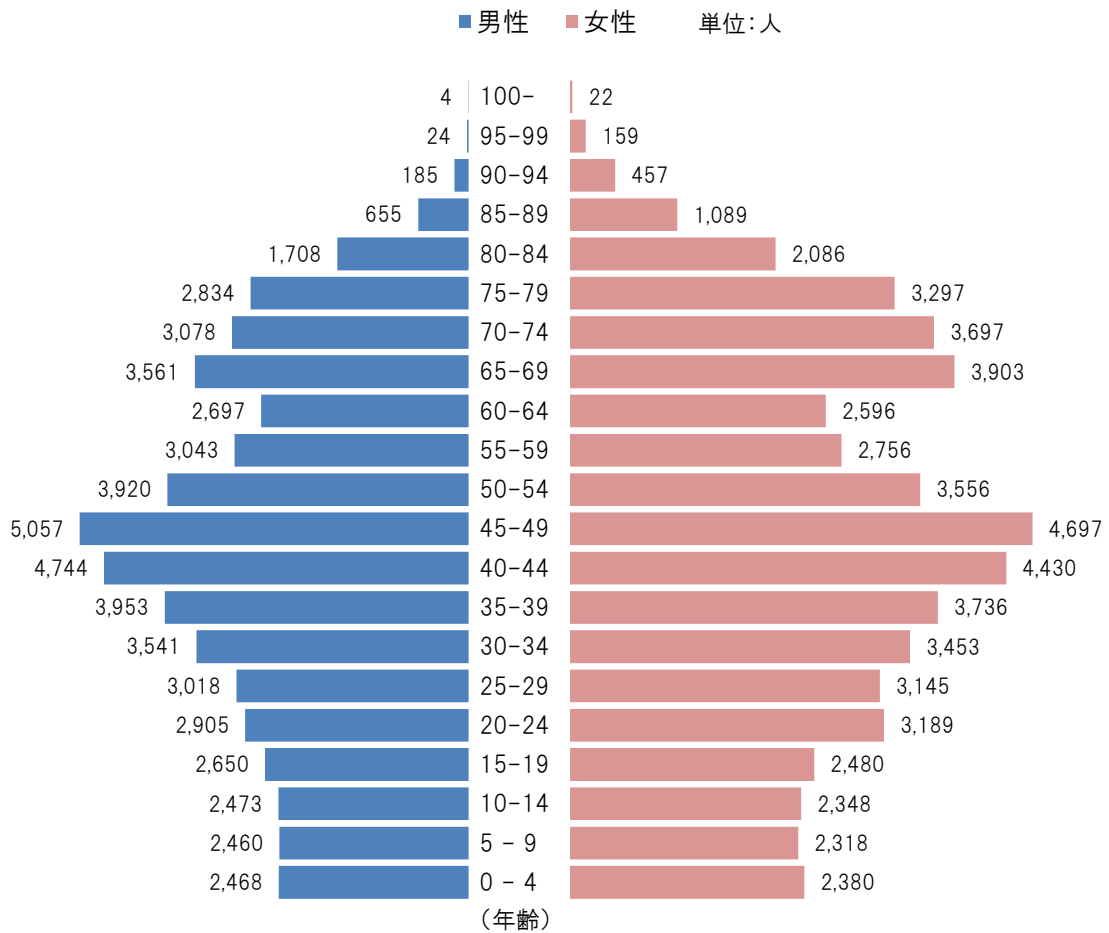


●出生率・死亡率の推移(統計表 2-1-4) <住民基本台帳人口>



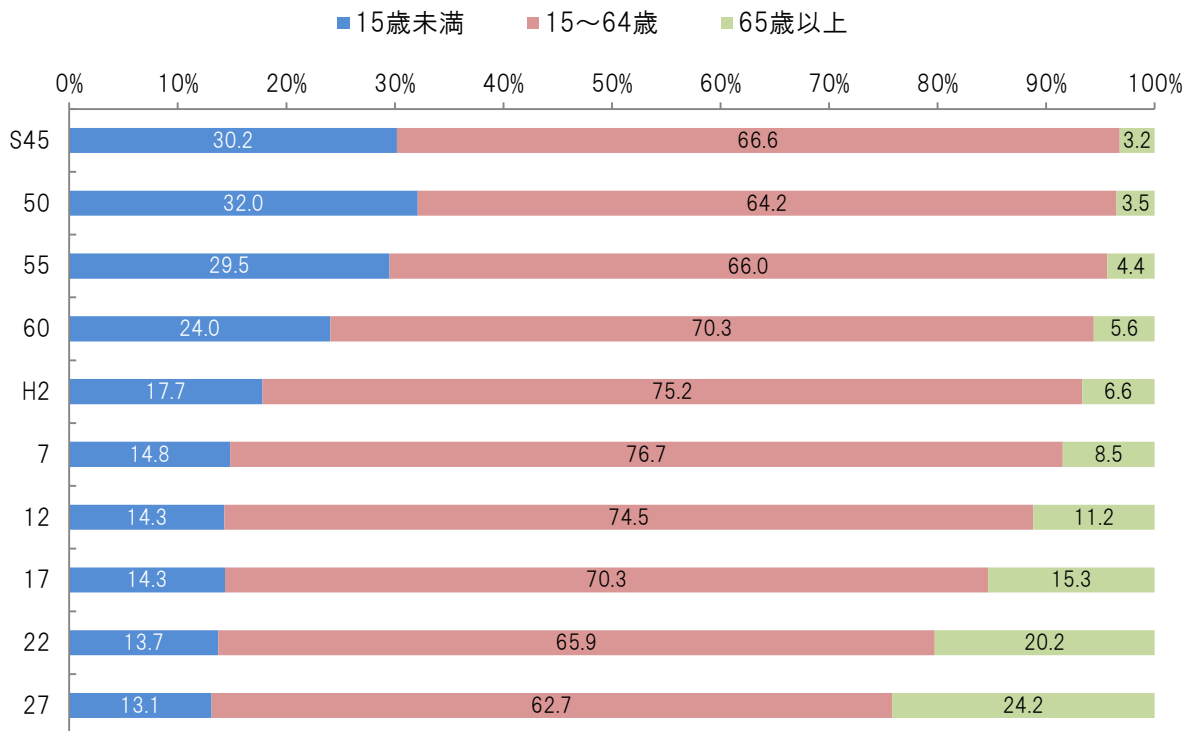
●人口ピラミッド（統計表 2-1-2）

<住民基本台帳人口 平成 29 年 10 月 1 日現在>



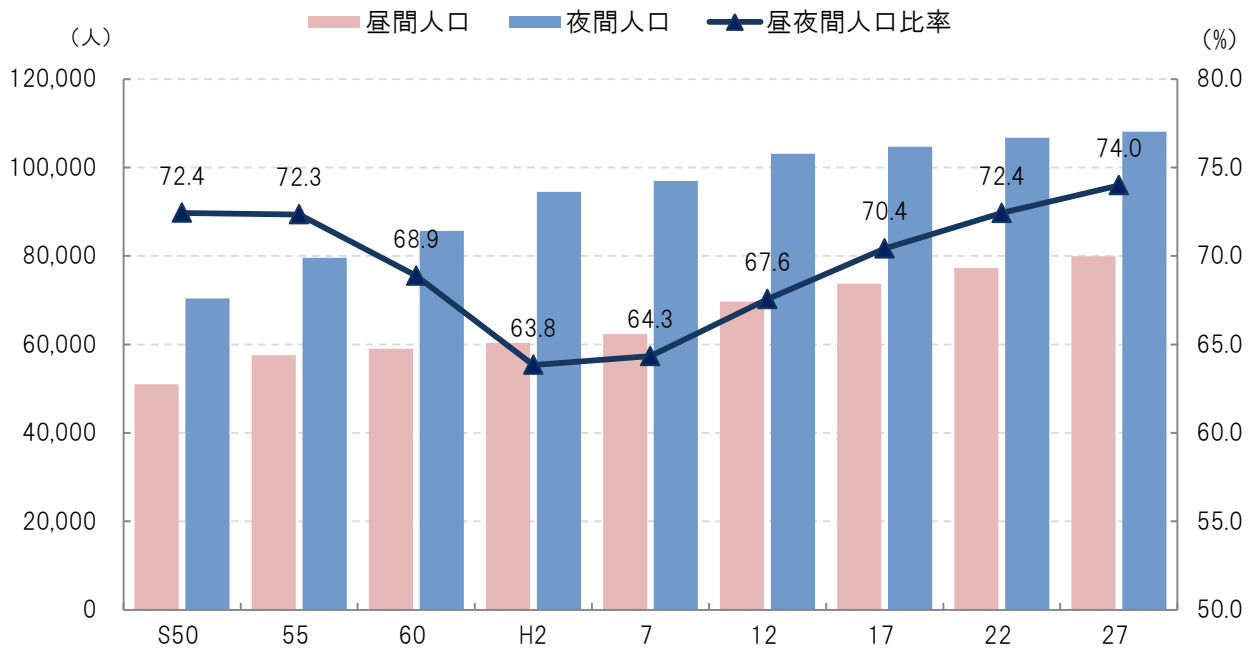
●3区分別人口割合の推移（統計表 2-2-3）

<国勢調査 各年 10 月 1 日現在>



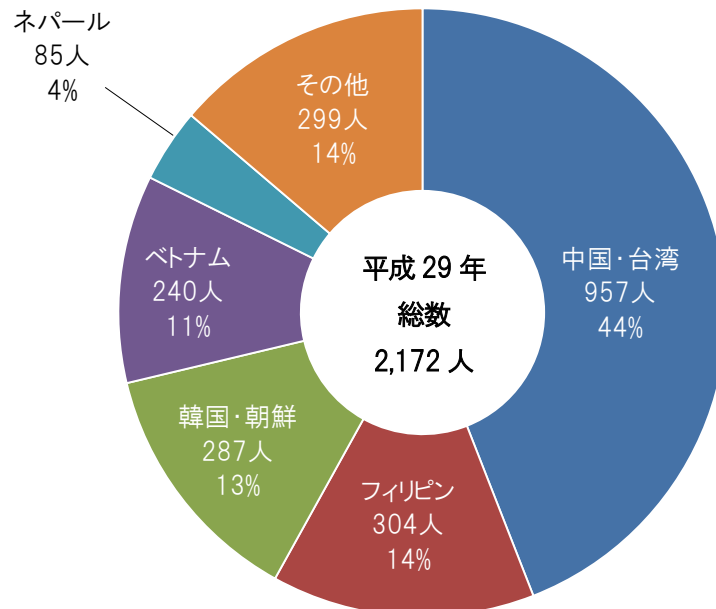
● 昼夜間人口の推移（統計表 2-2-6）

<国勢調査 平成 27 年 10 月 1 日現在>



● 外国人住民の国籍割合（統計表 2-1-8）

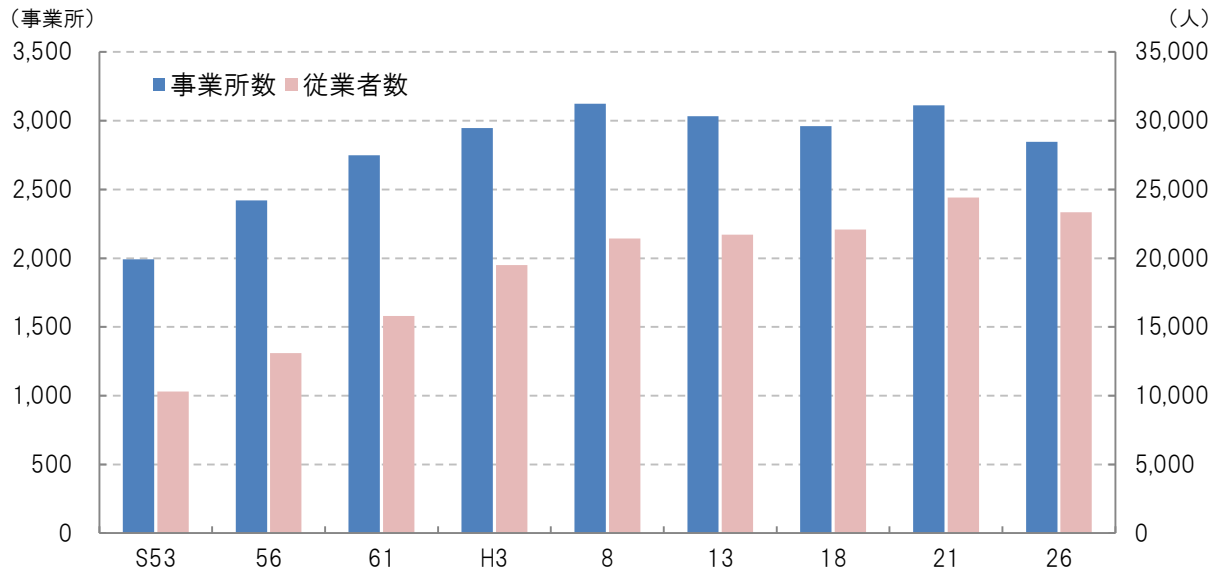
<住民基本台帳人口 平成 29 年 10 月 1 日現在>



3 産業

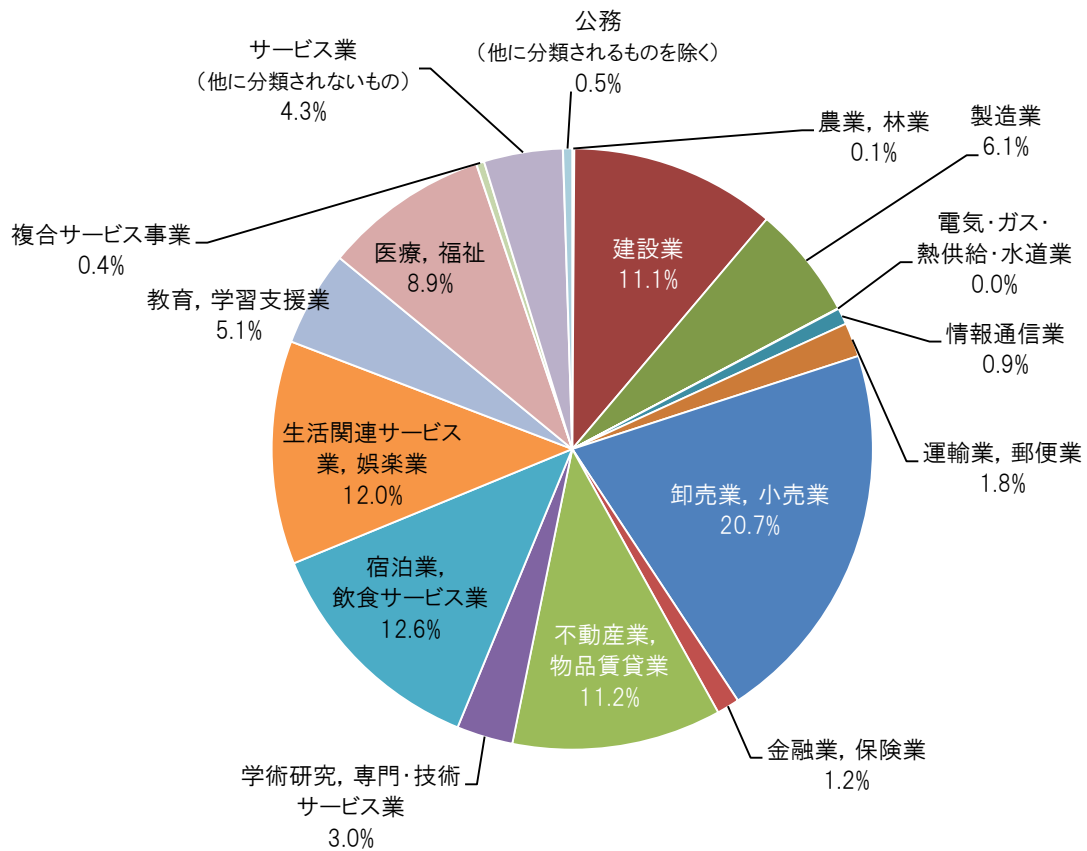
●事業所数・従業者数の推移（統計表 3-3-1）

<事業所・企業統計調査、経済センサス>



●産業大分類別事業所の割合（統計表 3-1-3）

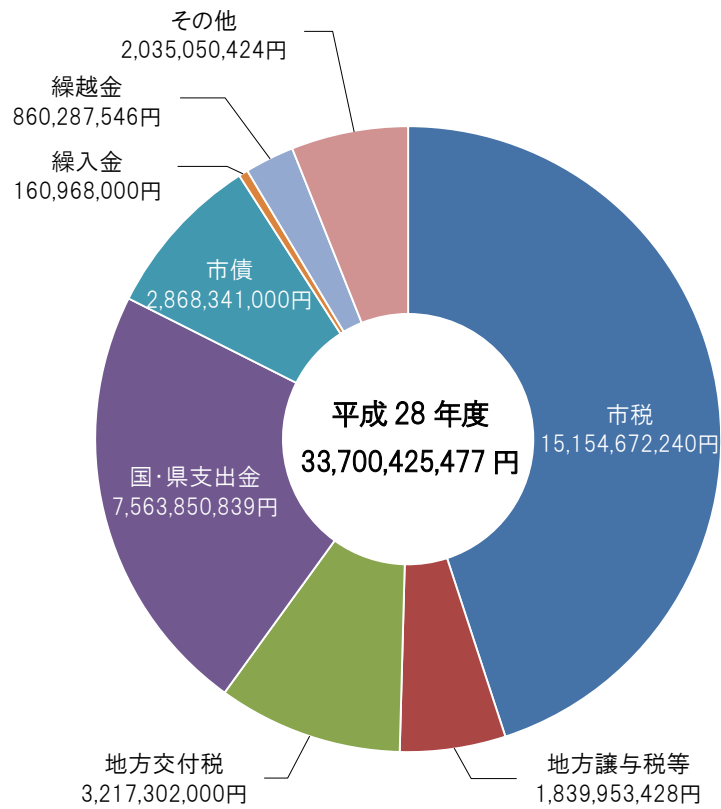
<経済センサス 平成 26 年 7 月 1 日現在>



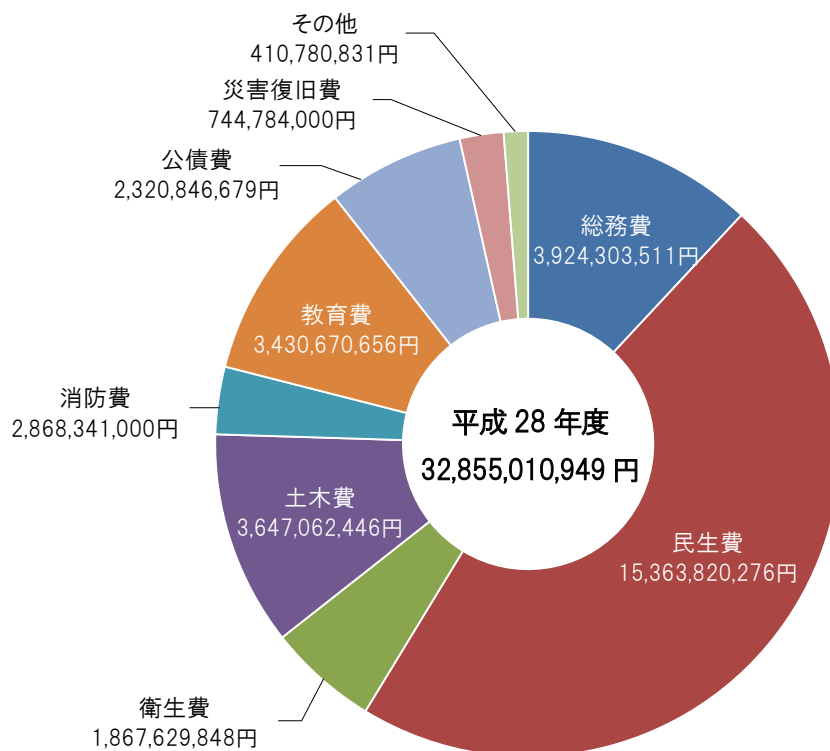
4 財政

●平成 28 年度一般会計決算（統計表 12-1）

(1)歳入



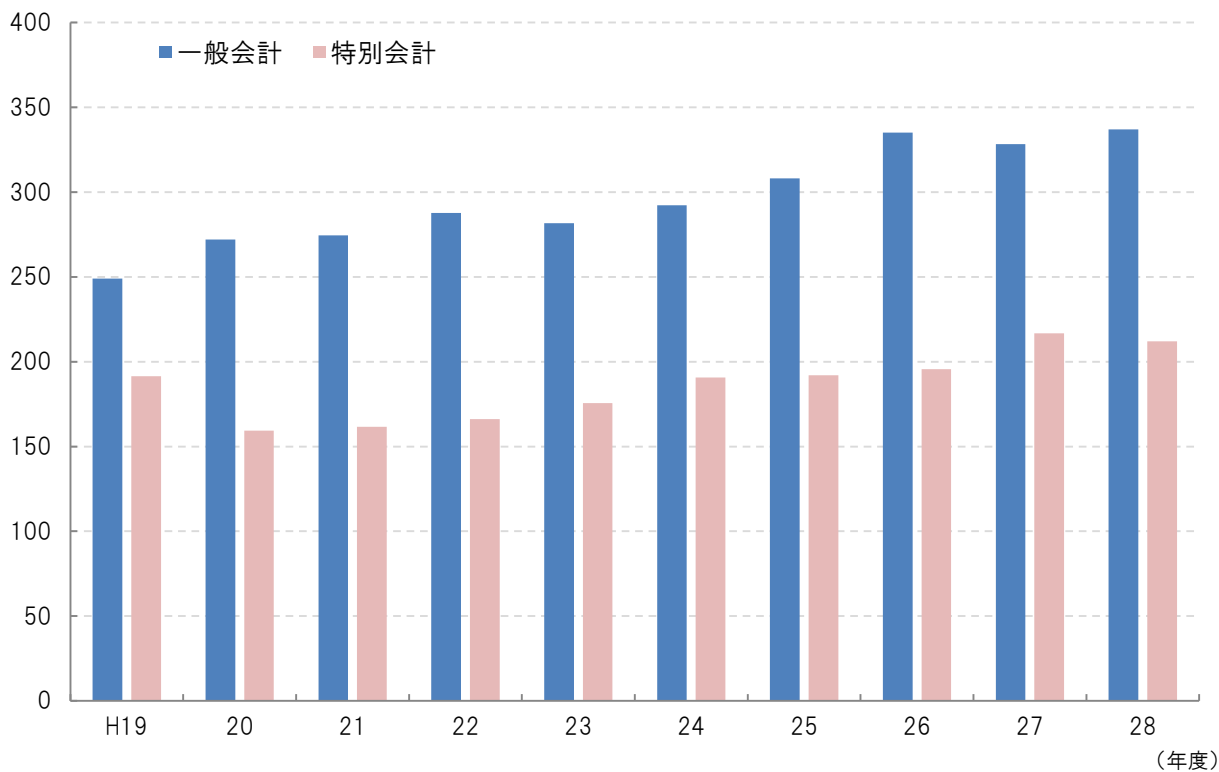
(2)歳出



●決算の推移（統計表 12-3, 12-4）

(1)歳入

（億円）



(2)歳出

（億円）

