
数字で見る 富士見市

— 統計ふじみ 平成29年版 概要 —



富士見市

目次

1	富士見市ひとくちメモ	・・・	1
2	グラフで見る富士見市		
	①土地・気象	・・・	4
	地目別土地面積の割合		
	平成 29 年の月別気温		
	平成 29 年の月降水量		
	②人口	・・・	5
	人口・世帯数の推移		
	人口動態の推移		
	出生率・死亡率の推移		
	人口ピラミッド		
	3 区分別人口割合の推移		
	昼夜間人口の推移		
	外国人住民の国籍割合		
	③産業	・・・	8
	事業所数・従業者数の推移		
	産業大分類別事業所の割合		
	④財政	・・・	9
	平成 28 年度一般会計決算		
	決算の推移		

ご利用にあたって

- 「数字で見る富士見市」は、市ホームページ「統計ふじみ（平成 29 年版）」の「16. 富士見市の概要」を出力したものです。詳細な統計データをご希望の方は、以下の URL をご覧ください。
<http://www.city.fujimi.saitama.jp/40shisei/20toukei/2018-0327-1003-4.html>
(平成 30 年 4 月 10 日現在)
- 統計表中、「年」または「年次」とあるのは 1 月 1 日から 12 月 31 日まで、「年度」とあるのは 4 月 1 日から翌年 3 月 31 日までの期間を示し、「何年末」、「何月末」あるいは「何年何月何日」とあるのはその期日現在を示しています。
- 数字の単位未満は、特に表記のないものは四捨五入を原則としました。したがって、総数と内訳の計が一致しない場合もあります。
- 統計データの利用にあたって、さらに詳細なデータが必要な場合、あるいは疑義のある場合は、各表脚注の各資料出所機関または総務課に照会してください。

「統計ふじみ」のホームページはこちらから ⇒



富士見市ひとくちメモ

土地・面積
面積



総面積 19.77km²
人口集中地区(DID) 8.5km²

市街化区域



(H29.12.31)
8.49km²

市街化調整区域



(H29.12.31)
11.21km²

人口
住民基本台帳人口



(H29.10.1)
110,772人

人口密度



(H29.10.1)
1km²あたり 5603人

世帯




(H29.10.1)
50,464世帯

1世帯あたり人員



(H29.10.1)
2.2人

平均年齢



(H29.10.1)
44.1歳

**年少人口
(0～14歳)**



(H29.10.1)
14,447人

**生産年齢人口
(15～64歳)**



(H29.10.1)
69,566人

**老年人口
(65歳以上)**



(H29.10.1)
26,759人

外国人



(H29.10.1)
2,172人

出生



(H28年度)
1日当たり 2.6人

死亡



(H28年度)
1日当たり 2.4人

転入



(H28年度)
1日当たり 17.1人

転出



(H28年度)
1日当たり 16.0人

生活
ごみ処理



(H28年度) 収集搬入量
1日当たり 82.1t

交通事故



(H28)
1日当たり 0.9件

犯罪



(H28)
1日当たり 2.5件

火災



(H29)
1日当たり 0.06件

救急出動



(H29)
1日当たり 14.1件

上水道使用量



(H28年度)家庭用
1人1日当たり 265.2 L

乗客数(28年/1日当たり)



鶴瀬駅 24,537人
みずほ台駅 20,573人
ふじみ野駅 33,162人

乗用車
*軽自動車を除く



(H29.3.31)
1世帯当たり 0.5台

都市公園



(H29.12.31)
1人当たり 3.61㎡

教育
保育園児



(H29.4.1)
公立6所 496人
私立12園 850人

幼稚園児



(H29.5.1)
私立7園 1,523人

認定こども園児



(H29.4.1) 保育所型
私立1園 96人
(H29.5.1) 幼保連携型
私立3園 651人

小学生



(H29.5.1)
11校 5,668人

中学生



(H29.5.1)
6校 2,710人

小・中学校教員数



(H29.5.1)
468人

図書館蔵書冊数



(H29.3.31)
448,671冊

産業
事業所
* 国、地方公共団体を含む



(H26.7.1)
2,846事業所

従業者数
* 国、地方公共団体を含む



(H26.7.1)
23,338人

農家数



(H27.2.1)
508戸

製造業



(H26.7.1)
173事業所

卸売・小売業




(H26.7.1)
590事業所

飲食店



(H26.7.1)
333店

医療施設数



(H29.12.31)
124施設

行政
予算



(H29年度当初)
34,029,169千円

市税



(H28年度)
市民1人当たり 137,292円

市職員



(H29.4.1)
市職員1人当たり市民数193人

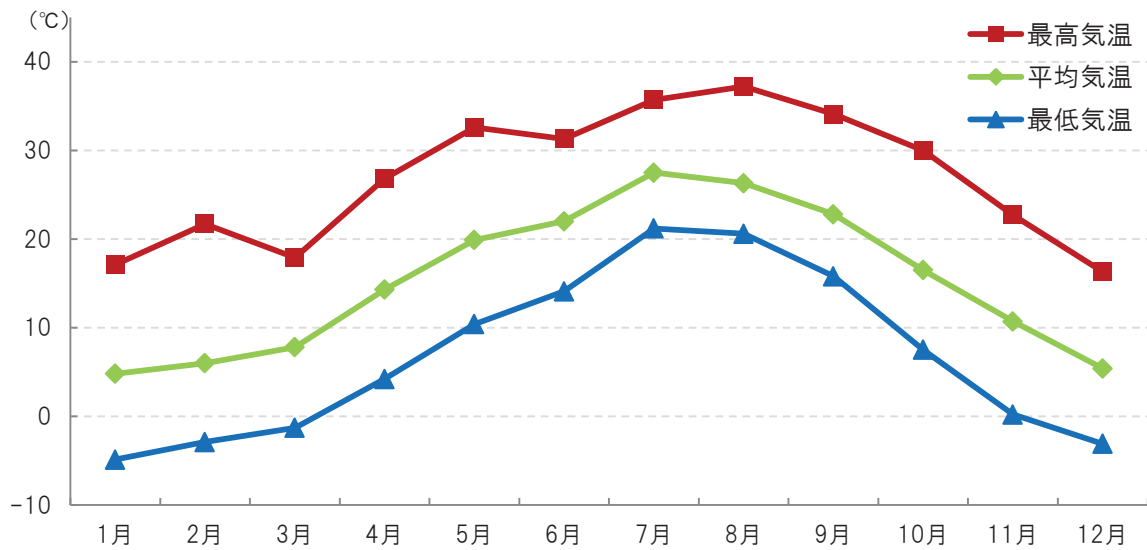
グラフで見る富士見市

1 土地・気象

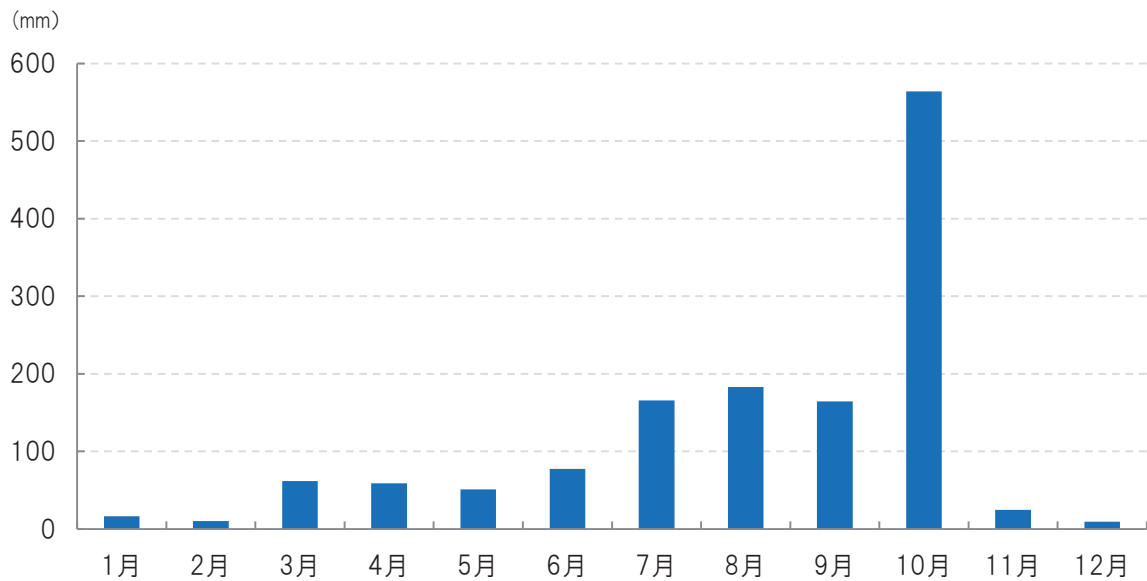
●地目別土地面積の割合（統計表 1-5）



●平成 29 年の月別気温（統計表 1-4）

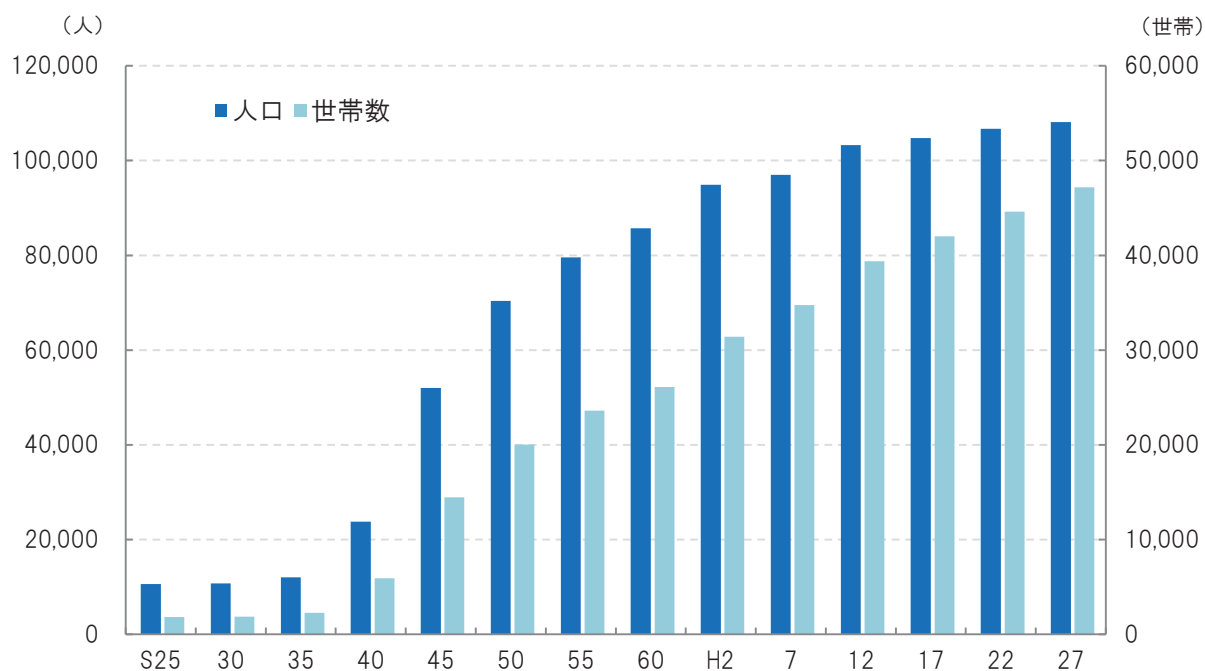


●平成 29 年の月降水量（統計表 1-4）

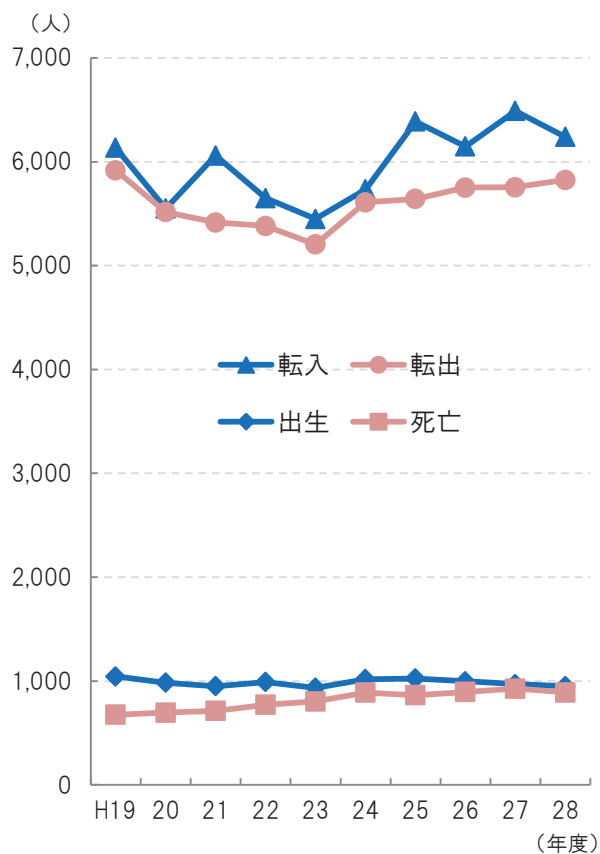


2 人口

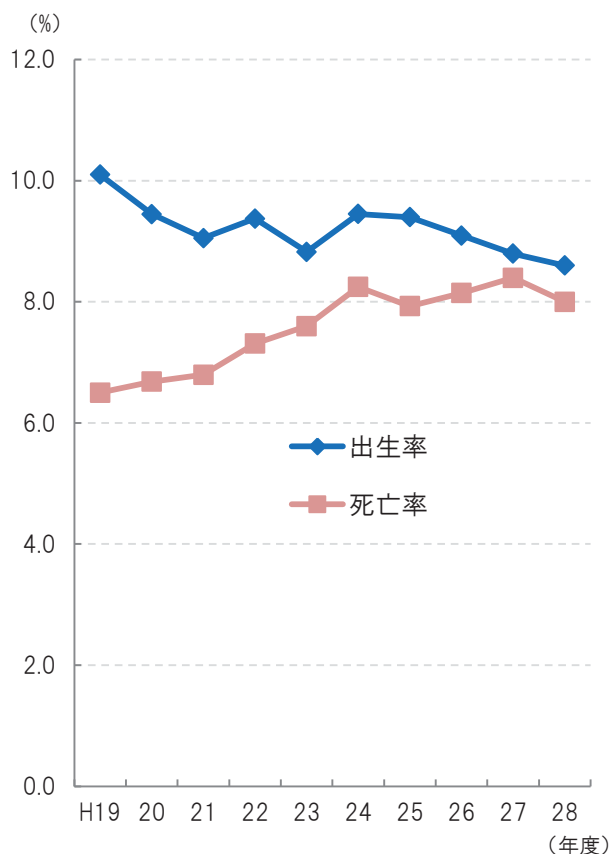
●人口・世帯数の推移（統計表 2-2-1） ＜国勢調査 平成 27 年 10 月 1 日現在＞



●人口動態の推移（統計表 2-1-4） ＜住民基本台帳人口＞

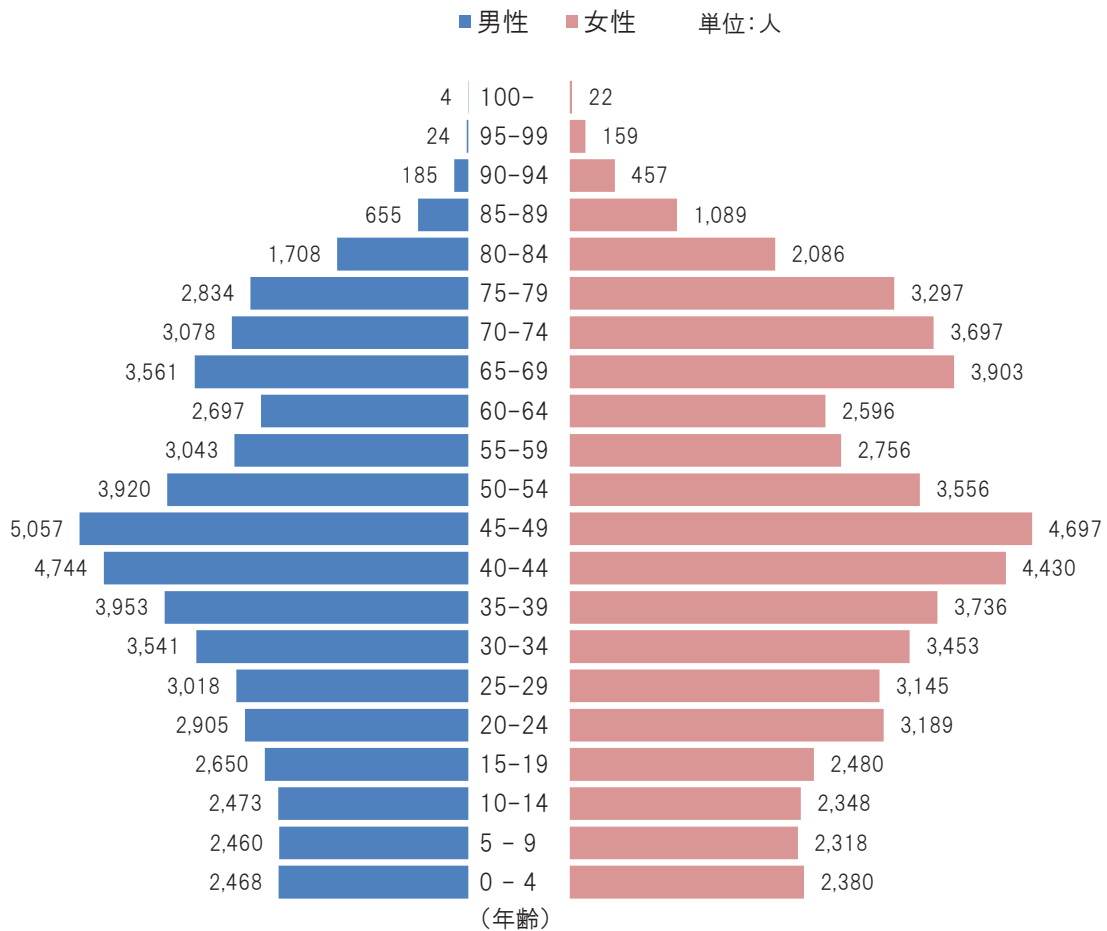


●出生率・死亡率の推移(統計表 2-1-4) ＜住民基本台帳人口＞



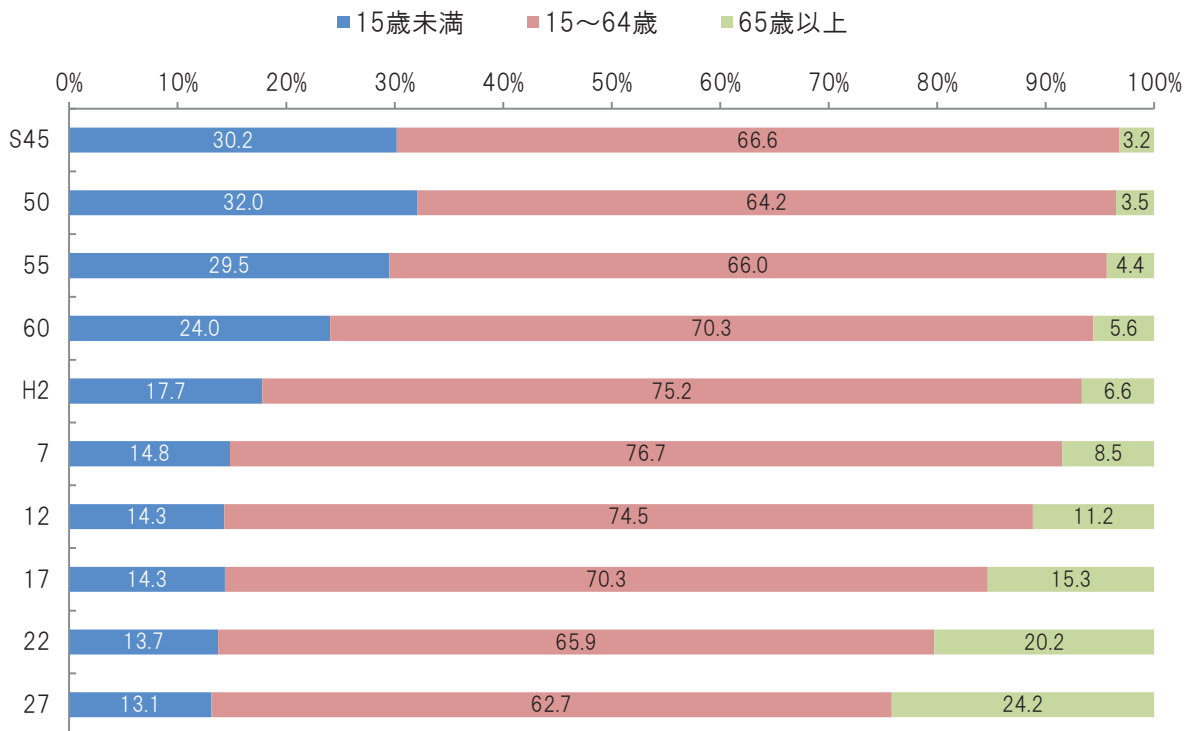
●人口ピラミッド（統計表 2-1-2）

<住民基本台帳人口 平成 29 年 10 月 1 日現在>



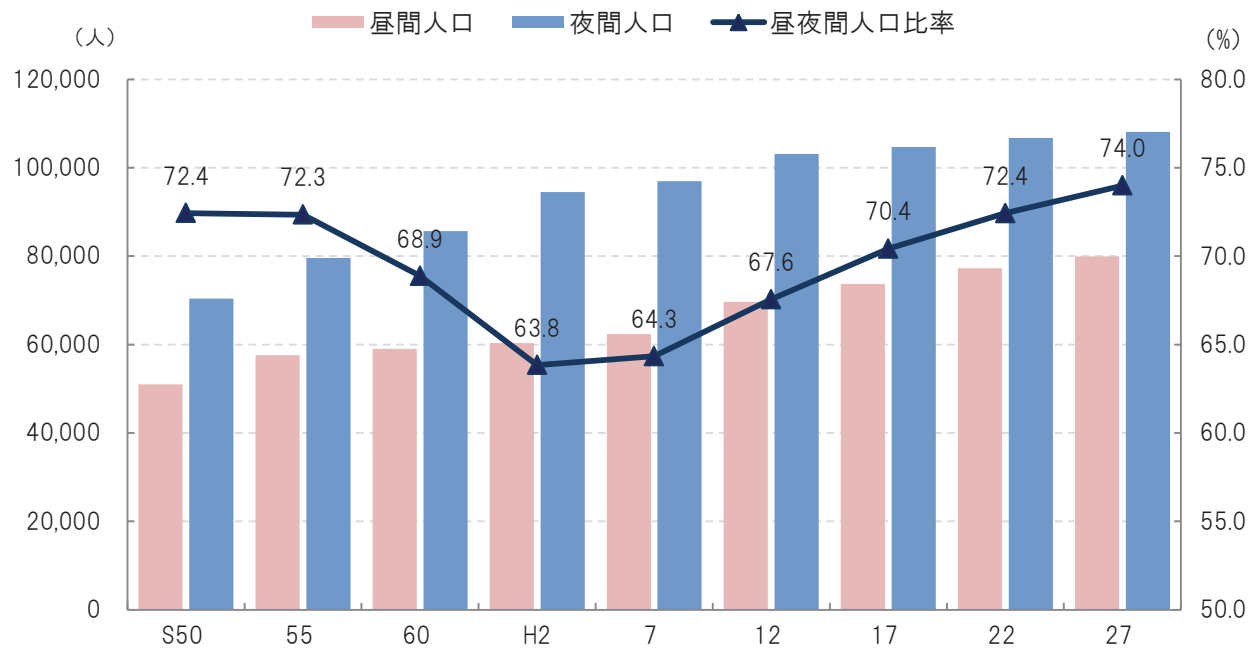
●3区分別人口割合の推移（統計表 2-2-3）

<国勢調査 各年 10 月 1 日現在>



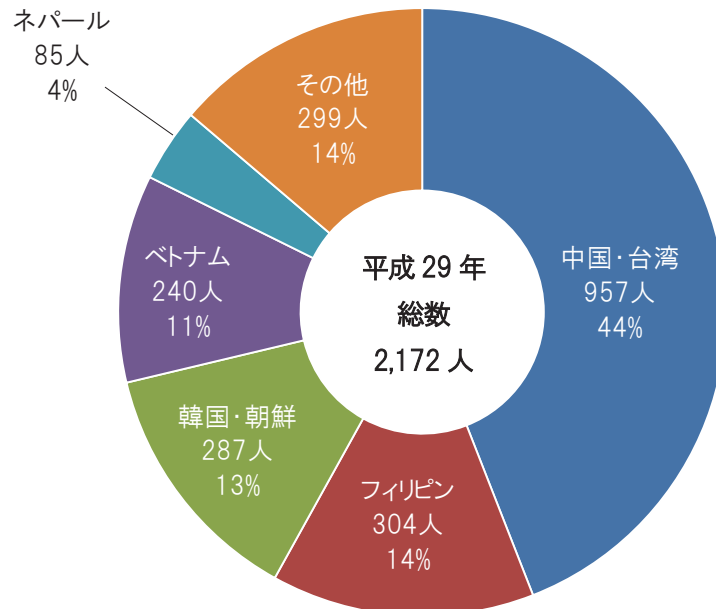
● 昼夜間人口の推移（統計表 2-2-6）

<国勢調査 平成 27 年 10 月 1 日現在>



● 外国人住民の国籍割合（統計表 2-1-8）

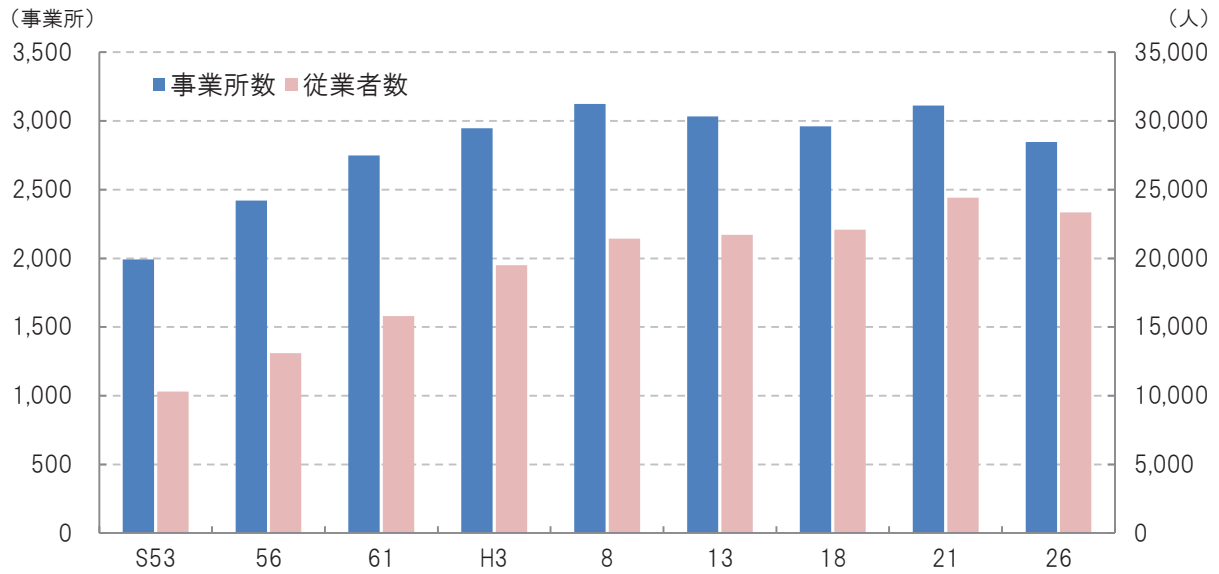
<住民基本台帳人口 平成 29 年 10 月 1 日現在>



3 産業

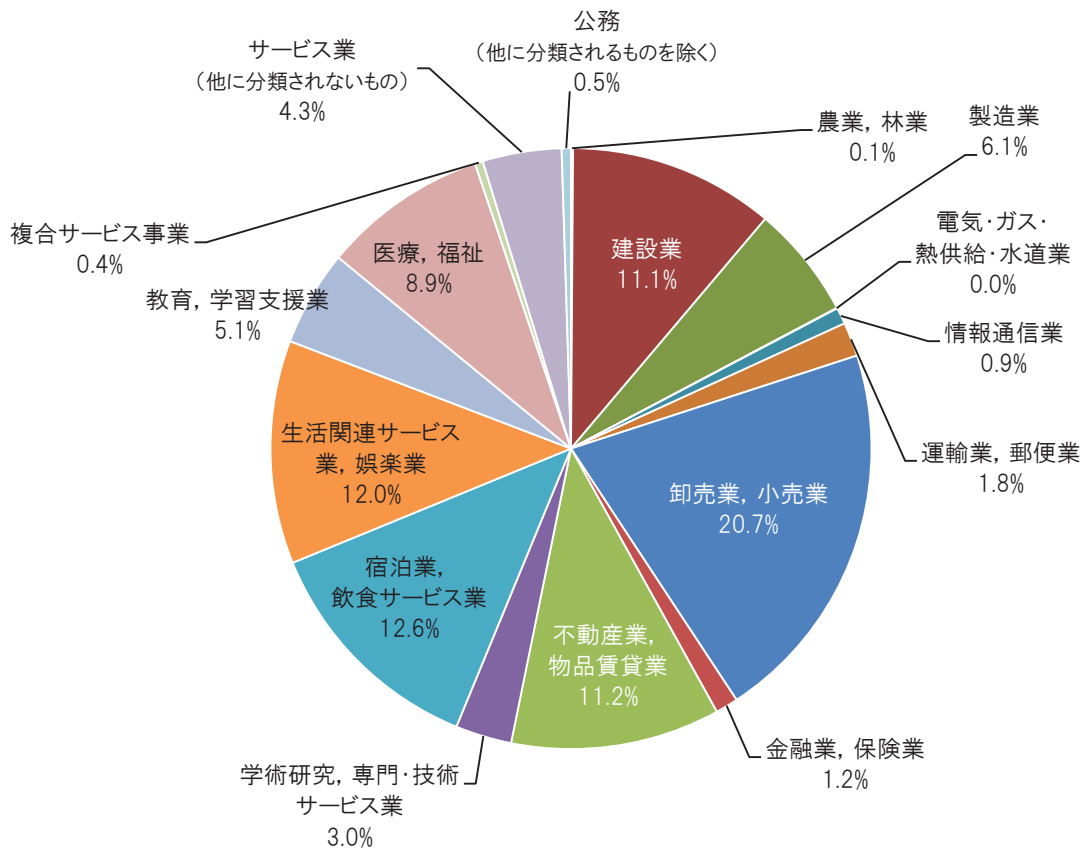
●事業所数・従業者数の推移（統計表 3-3-1）

<事業所・企業統計調査、経済センサス>



●産業大分類別事業所の割合（統計表 3-1-3）

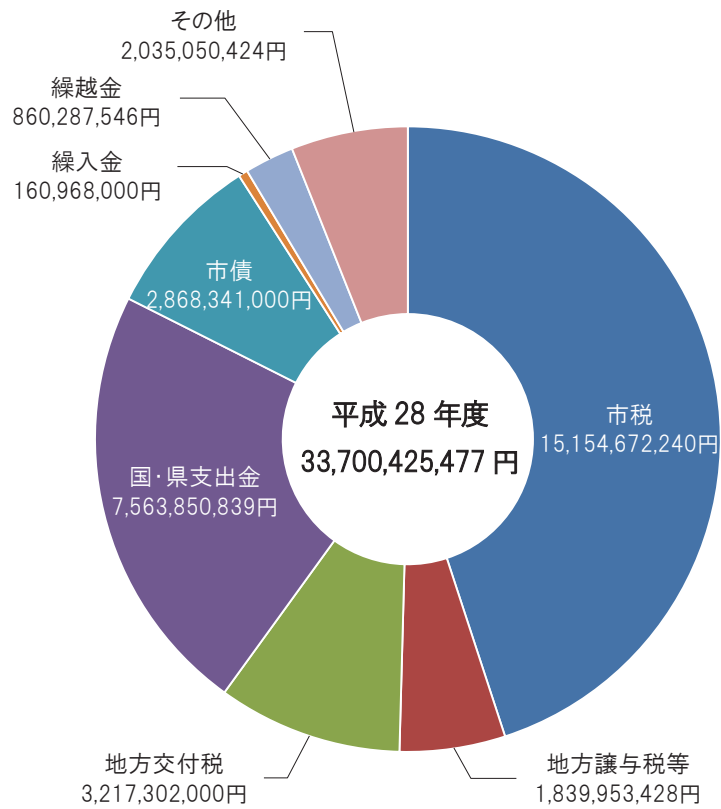
<経済センサス 平成 26 年 7 月 1 日現在>



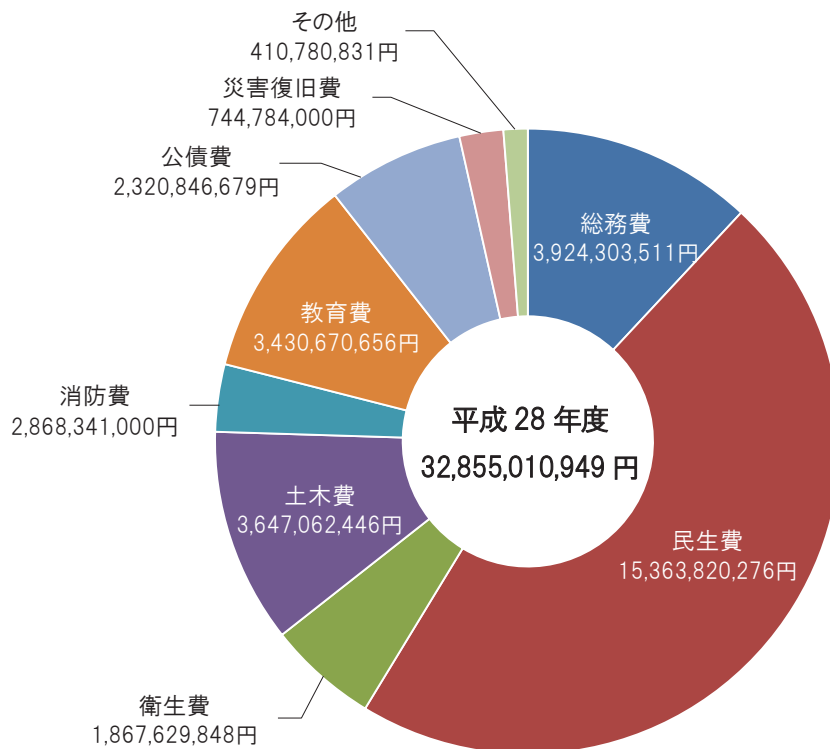
4 財政

●平成 28 年度一般会計決算（統計表 12-1）

(1)歳入

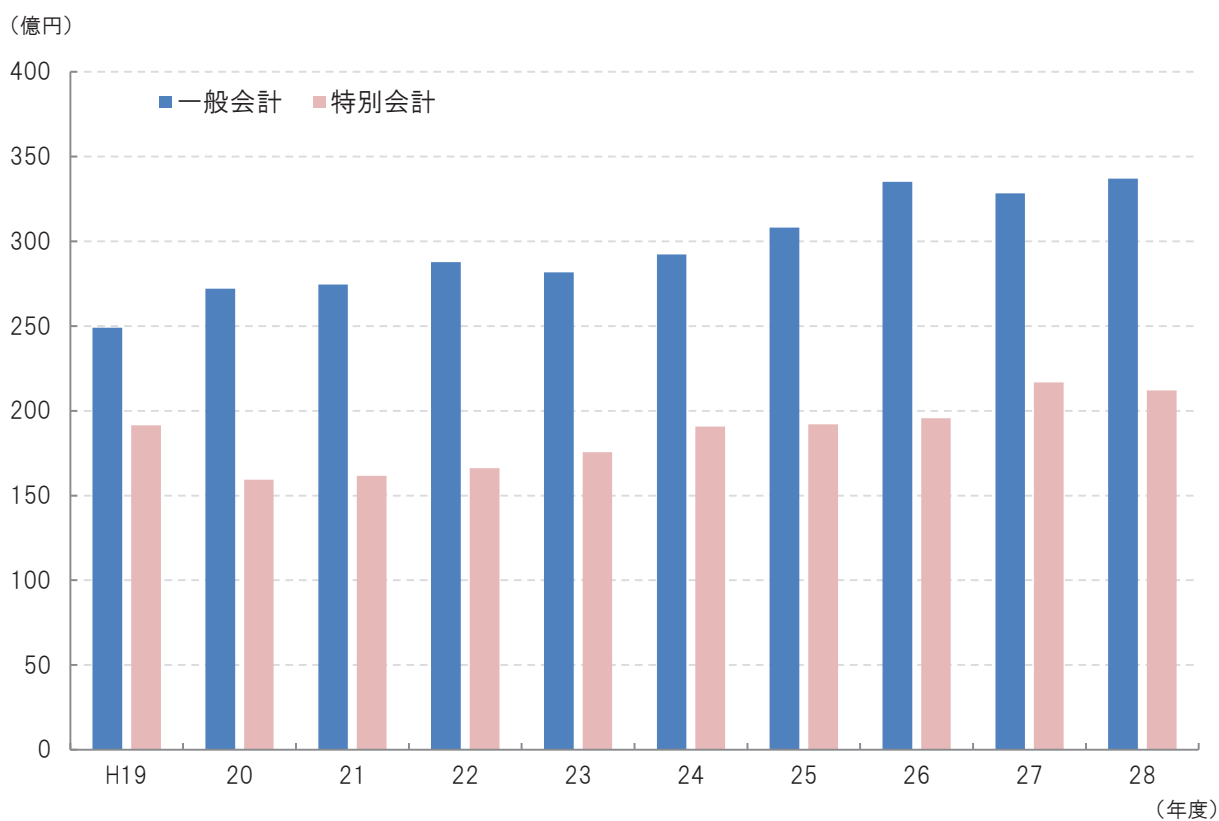


(2)歳出



●決算の推移（統計表 12-3, 12-4）

(1)歳入



(2)歳出

