第1区
4.9km

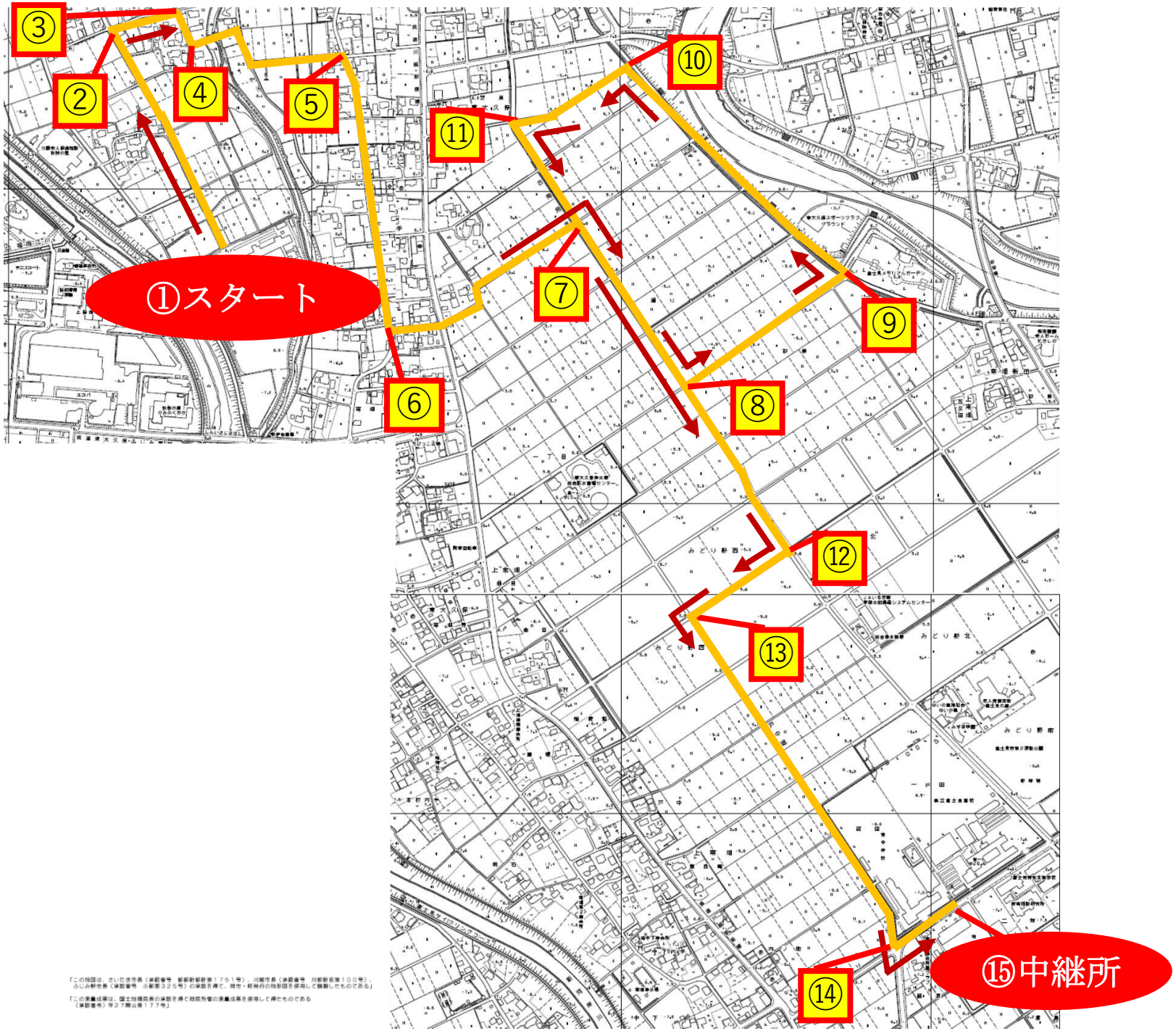

第2区
2.3km

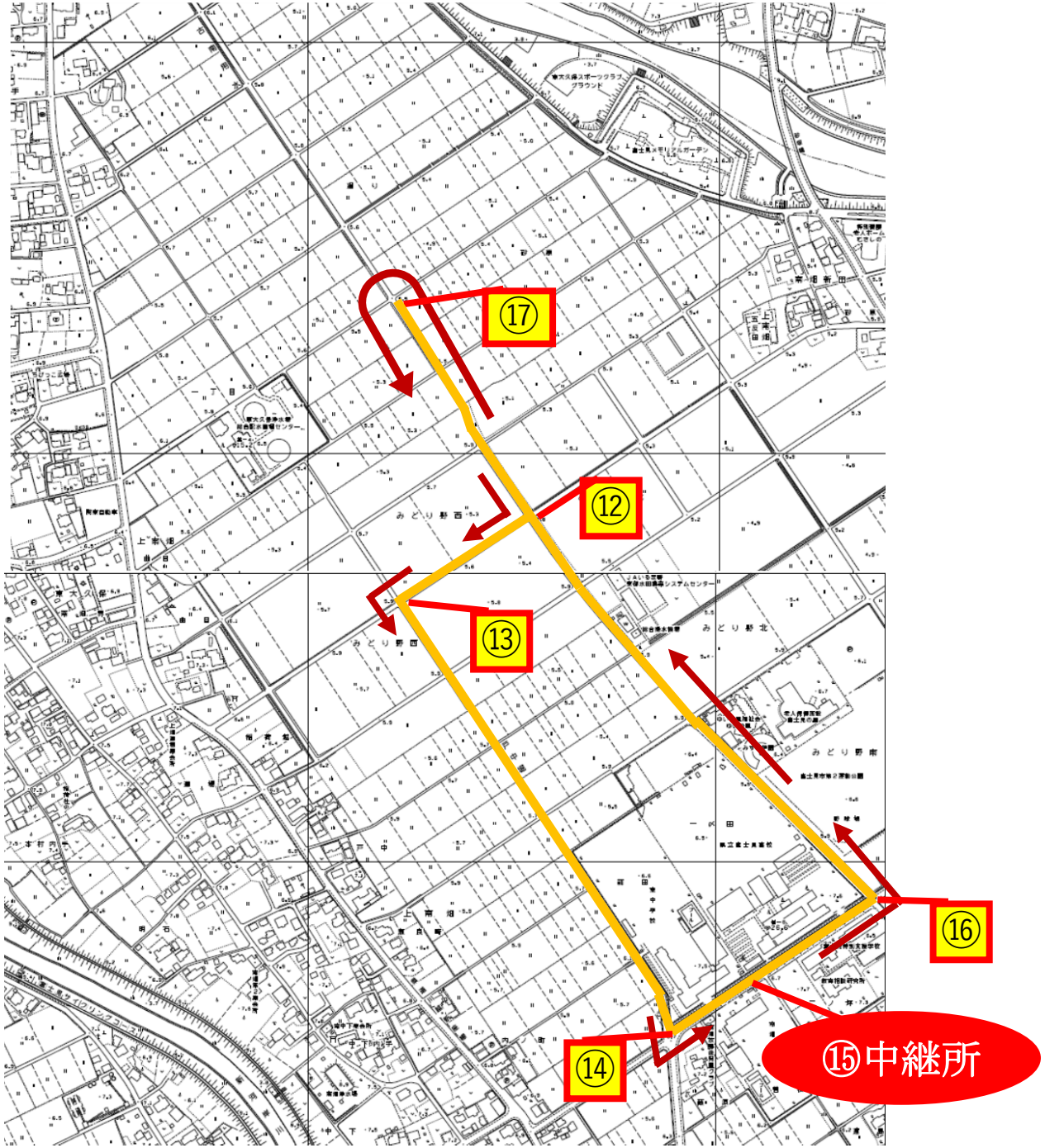

「この地図は、さいたま市長（承認番号　都都計都計第１７５１号）、川越市長（承認番号　川都計都第１００号）、ふじみ野市長（承認番号　ふ都第３２５号）の承認を得て、埼玉・経済行の地形図を使用して調製したものである」

「この測量成果は、国土地理院長の承認を得て同院所管の測量成果を使用して得たものである
（承認番号）平２７関公第１７７号」

第3～5区
3.9㎞

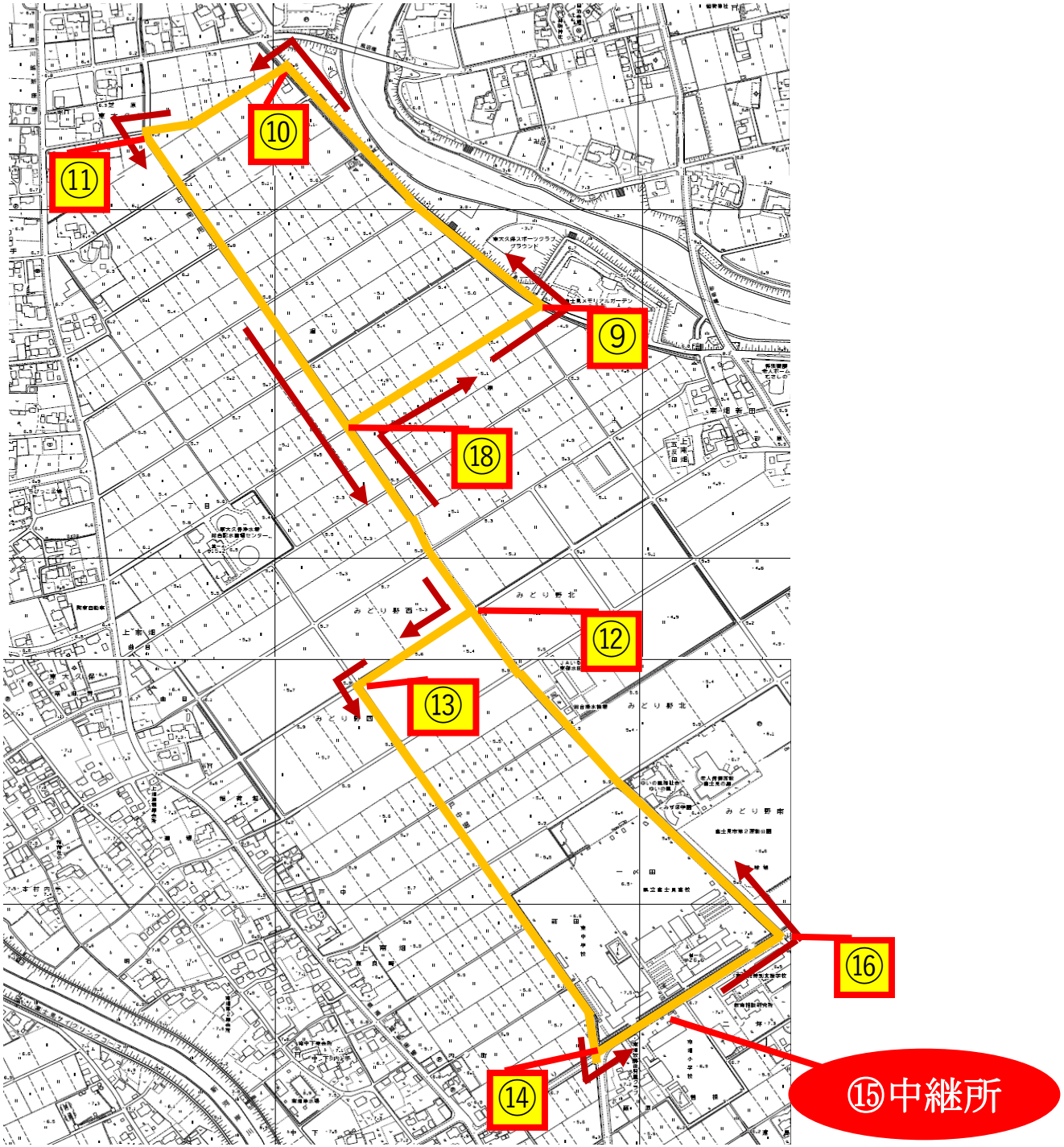

「この地図は、さいたま市長（承認番号　都都計都計第１７５１号）、川越市長（承認番号　川都計都第１００号）、ふじみ野市長（承認番号　ふ都第３２５号）の承認を得て、同じく経発行の地形図を使用して調製したものである」

「この測量成果は、国土地理院長の承認を得て同院所管の測量成果を使用して得たものである（承認番号）平２７関公第１７７号」

①スタート（ふじみ野市第２運動公園）



②

③

④

⑤

⑥

⑦

⑧

⑨

⑩

⑪

⑫

⑬

⑭

⑮中継所（南畑小学校前）



⑯

⑰折り返し

⑱対面通行（右側通行）