













# 勝瀬原地区地区計画・計画図

		地区計画区域・地区整備計画区域
地区の区分		A地区(商業・業務を主体とし高度利用を図る地区)
		B地区(商業・業務を主体とする地区)
		C地区(沿道サービス及び中層住宅を主体とする地区)
		D地区(共同住宅地区)
		E地区(中層住宅を主体とする地区)
		F地区(中層住宅を主体とする地区)
壁面の制限位置		道路境界線から2.0m以上後退
		道路境界線から1.5m以上後退
		道路面から高さ2.5m未満の部分は、道路境界線から1.0m以上後退
		道路境界線、隣地境界線(A・B・D地区を除く)から1.0m以上後退
かきさくの制限		かき、さくの構造の制限区域

